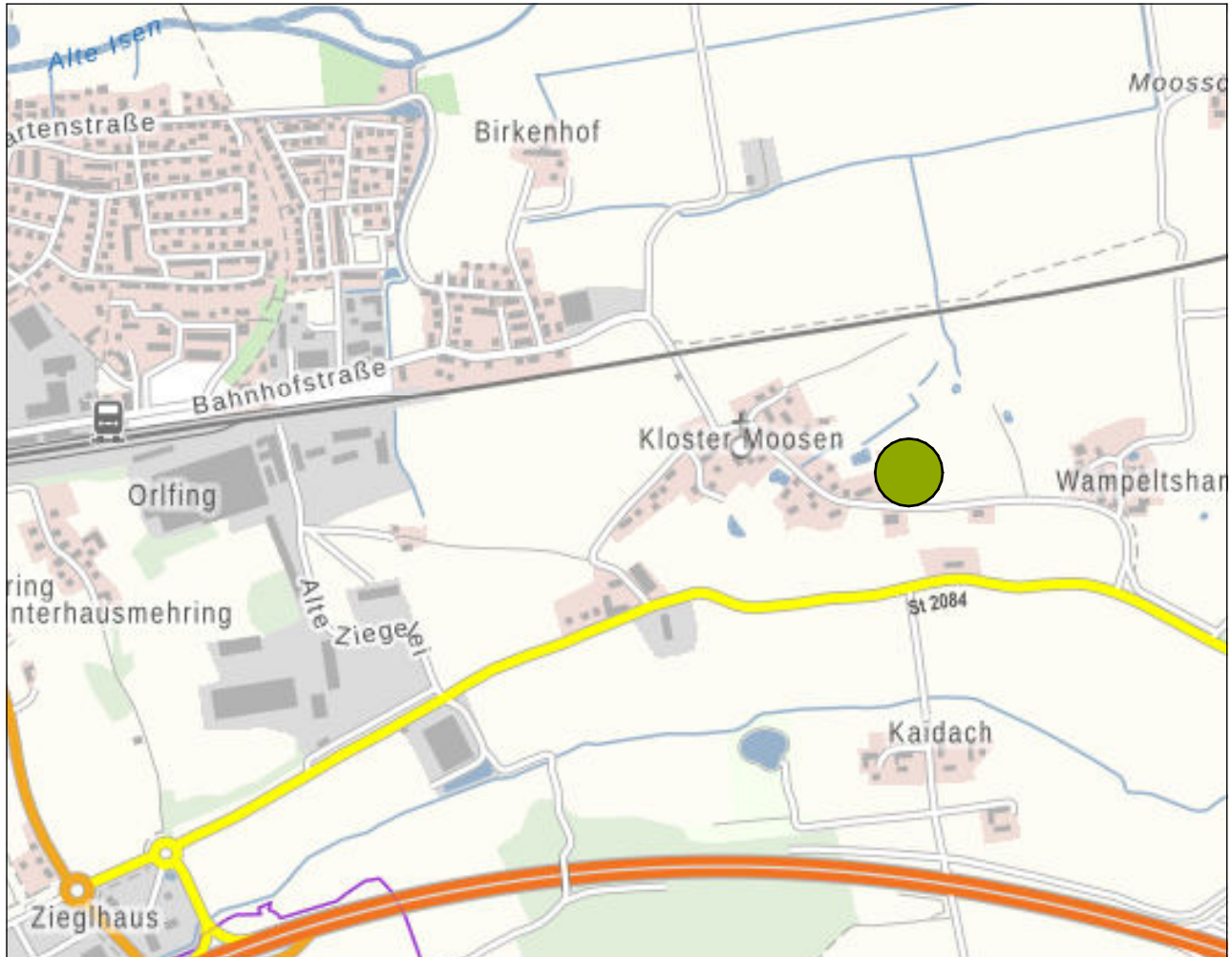


## 24. Änderung des Flächennutzungsplans Plangebiet "Kloster Moosen Ost"



### Inhalt:

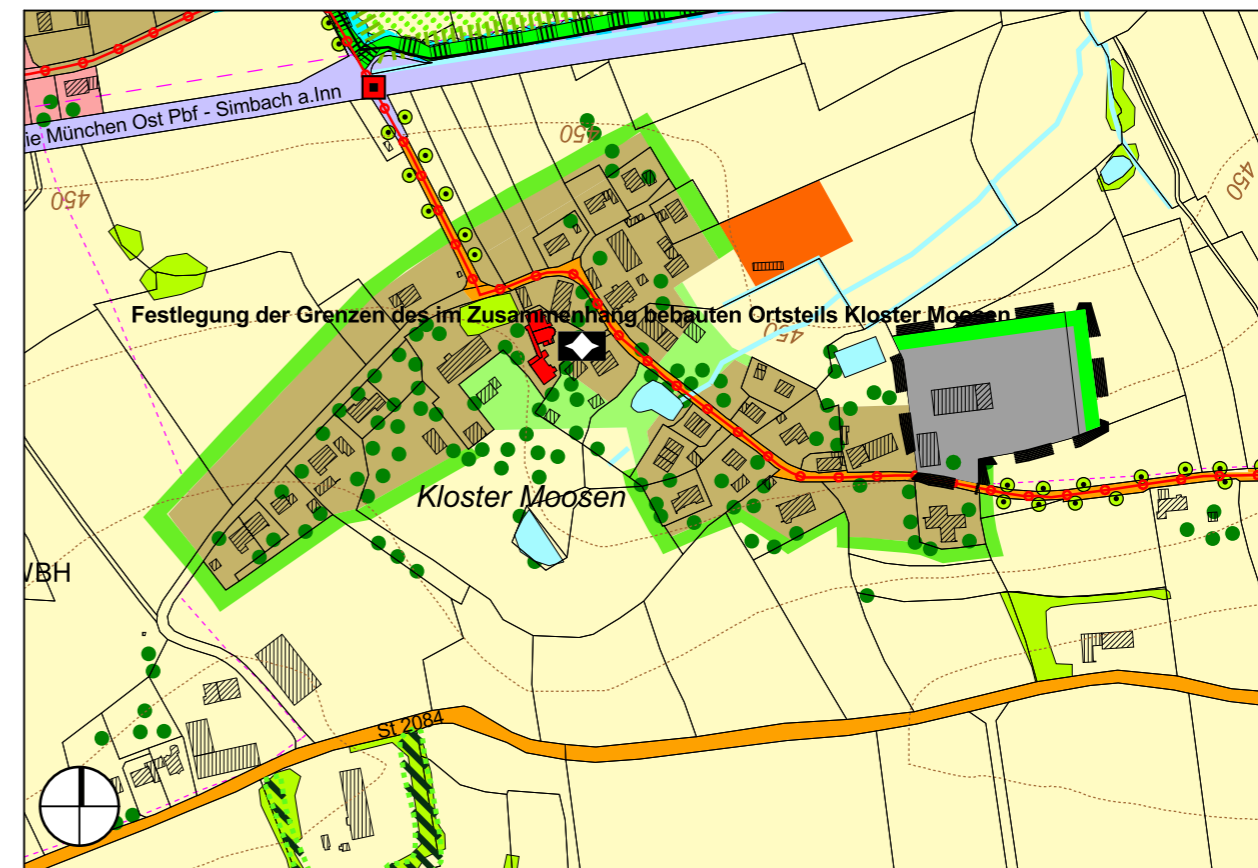
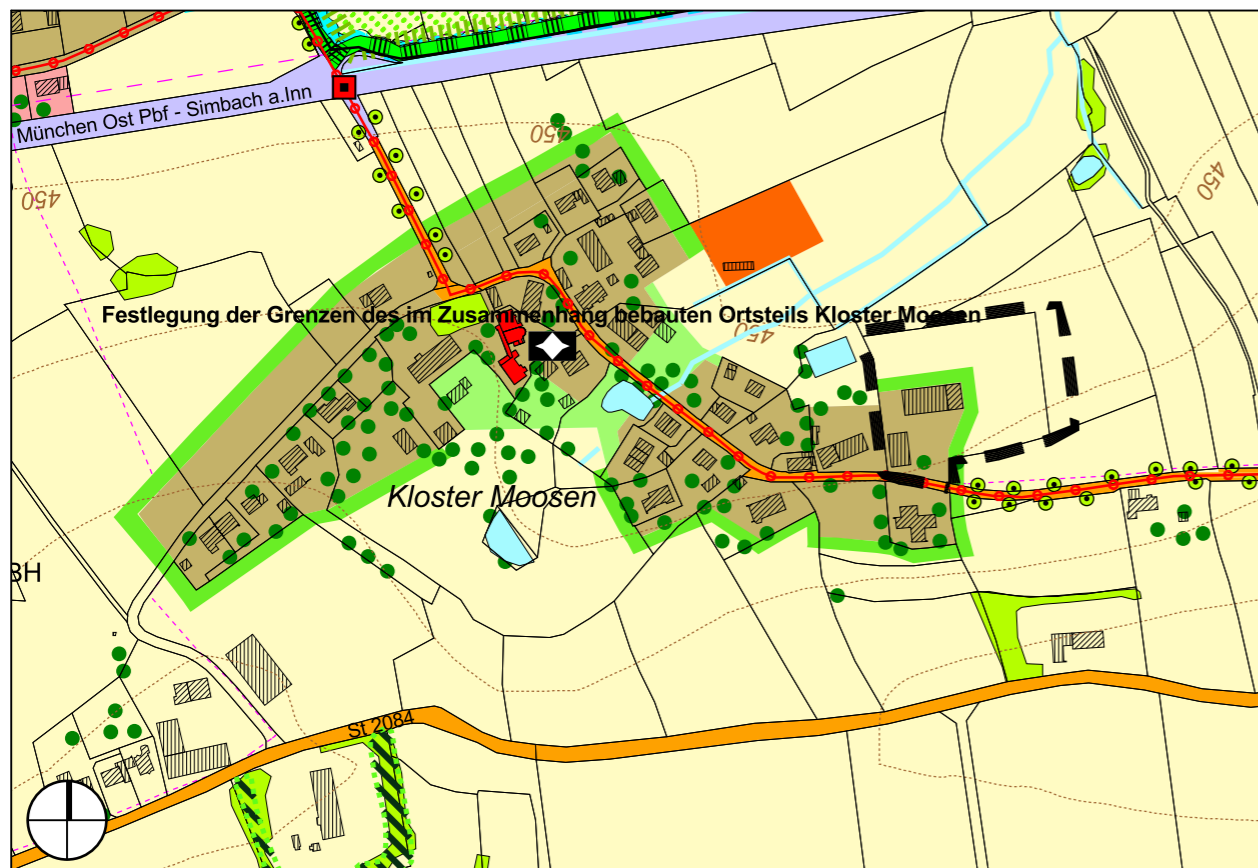
- A. Planzeichnung der Flächennutzungsplanänderung M 1:5.000
- B. Verfahrensverlauf
- C. Begründung
- D. Umweltbericht
- E. Zusammenfassende Erklärung

### Verfasser:

**ANGER  
GROH**




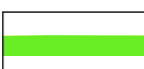
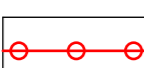
Anger Groh Architekten PartGmbB  
Dipl.-Ing. Architekt Alexander Groh  
Bahnhofstraße 1 84405 Dorfen  
T 08081 60444 0 www.angergroh.de



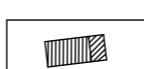
# A. Planzeichnung der 24. Flächennutzungsplanänderung: Plangebiet "Kloster Moosen Ost"



Ausschnitt aus dem bestehenden Flächennutzungsplan  
M 1 : 5.000

Planung  
M 1 : 5.000

- Legende:**
-  Umgriff der 24. Flächennutzungsplan-Änderung
  -  Flächen für die Landwirtschaft
  -  Gemischte Bauflächen
  -  Bestehende Ortsrandeingrünung erhalten bzw. ergänzen
  -  Überörtliche Radwege

-  Gewerbliche Bauflächen
-  Einzelbaum
-  Bestandsgebäude, z.B.